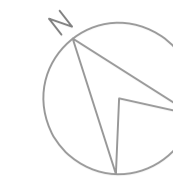









PROGETTO

SCALA 1:2000



Legenda

-  1° - 2° - 3° taglio in scarpata della componente erbacea ed arbustiva mediante sfalci, decespugliamenti ed eventuale eliminazione delle rampicanti.
-  1° - 2° taglio in piano della componente erbacea ed arbustiva mediante sfalci, decespugliamenti ed eventuale eliminazione delle rampicanti.
-  Fabbriato da demolire, smaltimento del materiale di risulta, spianamento dell'area e inerbimento
-  Staccionata rustica in legno durevole
-  Stradina in progetto
-  Sentiero esistente
-  Muretti di mattoni
-  Gradinata in legno
-  Fabbriati esistenti

Superficie interessata a 3 tagli dell'erba in scarpata



Superficie interessata a 2 tagli dell'erba in piano



 **REGIONE PIEMONTE**

 **COMUNE DI CASALE MONFERRATO**
(Alessandria)

Legge Regionale 2 novembre 1982, n. 32, artt. 2 e 12
Deliberazione del Consiglio Regionale 377-4975 del 2.4.1997

**Progetto di recupero ambientale dell'area degradata
dell' ex - Cittadella Militare
- Stralcio -**

opere di miglioramento della vegetazione, di protezione del suolo,
di regimazione delle acque, con tecniche di Ingegneria naturalistica

PROGETTO DEFINITIVO - ESECUTIVO

TAV. 3b

PLANIMETRIA - PROGETTO

Alessandria, marzo 2010

Il Progettista:
Dott. Agr. Carlo Bidone
Via Gramsci n. 25
15100 Alessandria
tel. 0131 325087 fax 0131 510874
e-mail carlo.bidone@inwind.it

Gruppo di lavoro:
Dott. Agr. Fabrizio Bremide

Visto: il Responsabile
del Procedimento

